



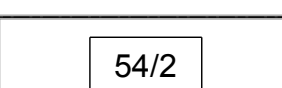




Nazwy jednostek urbanistycznych:

- 1 - Długa
- 2 - Centrum
- 3 - Południowa
- 8 - Granica Włosieńska
- 9 - Granica Porębska
- 10 - Średnia Wieś
- 11 - Pasternik

OBJAŚNIENIA:

-  GRANICA OBSZARU REWITALIZACJI
-  OBSZAR REWITALIZACJI
-  GRANICA OBSZARU ZDEGRADOWANEGO
-  OBSZAR ZDEGRADOWANY
-  BUDYNKI
-  GRANICE I NUMERY DZIAŁEK
-  TREŚĆ MAPY ZASADNICZEJ
-  GRANICA MIEJSCOWOŚCI

0 125 250 500 750 1 000  
m

SKALA 1:5 000

N

